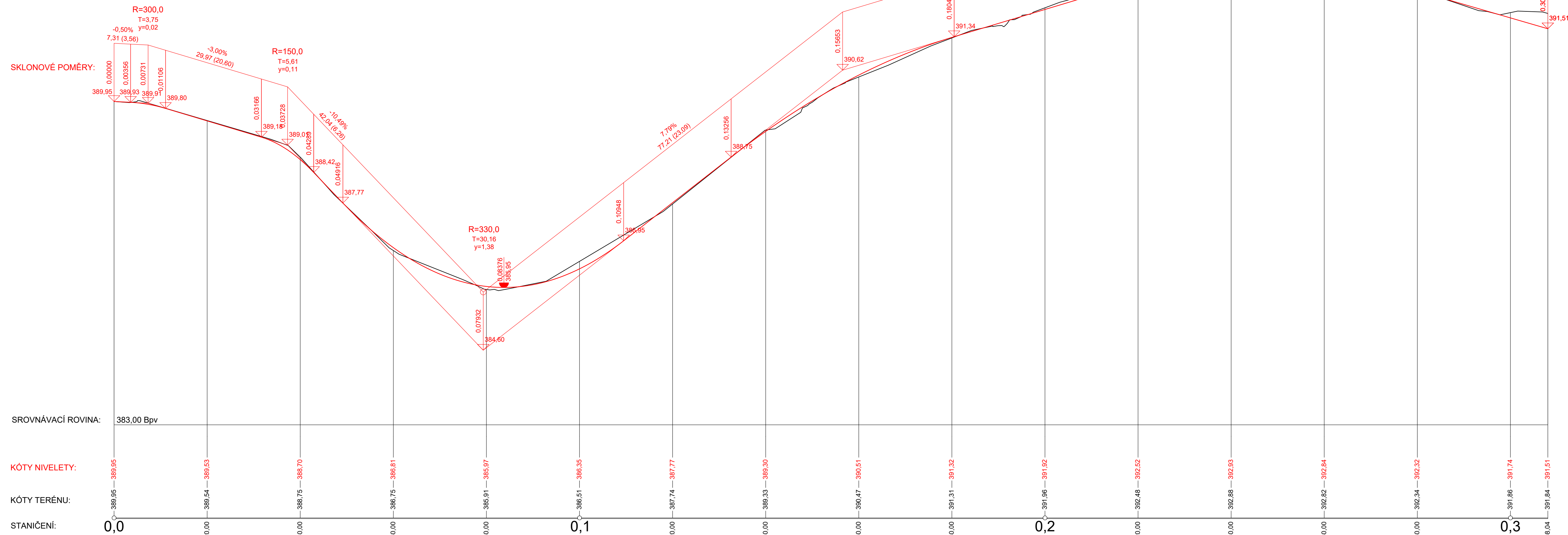
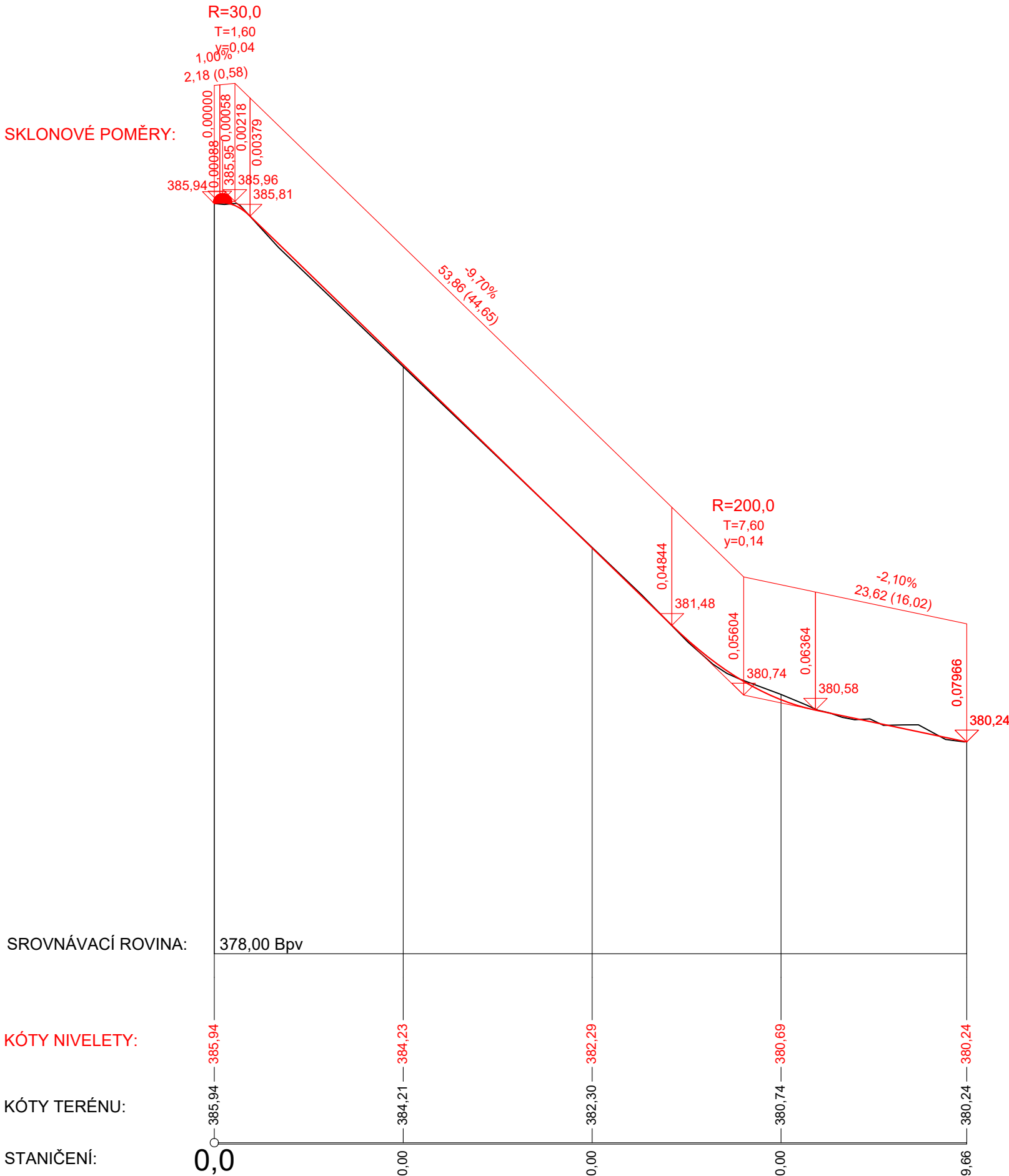


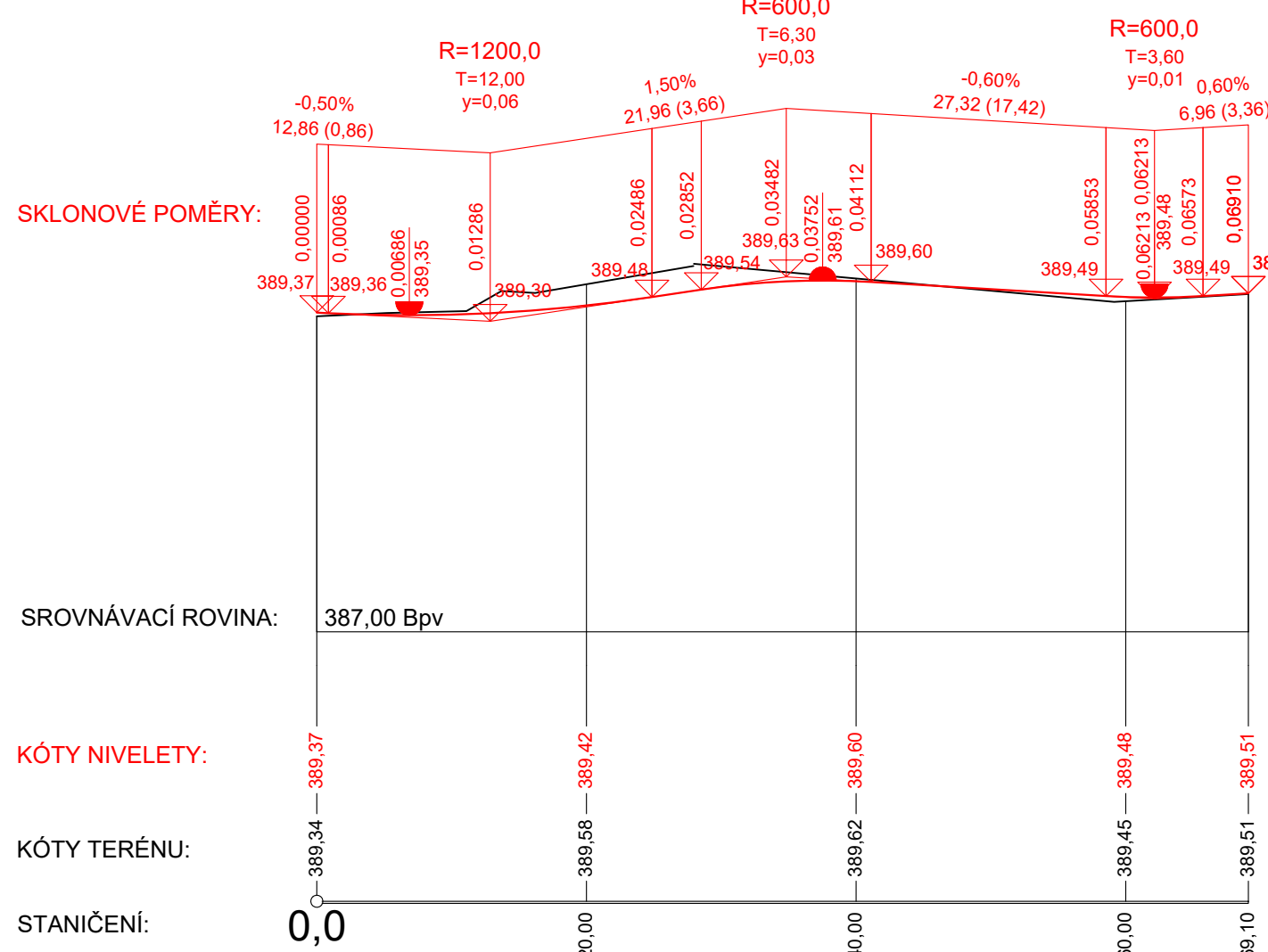
Podrobný podélný profil: PP-HLAVNÍ M 1:500/50  
Rozsah: km 0,00000 - km 0,30804



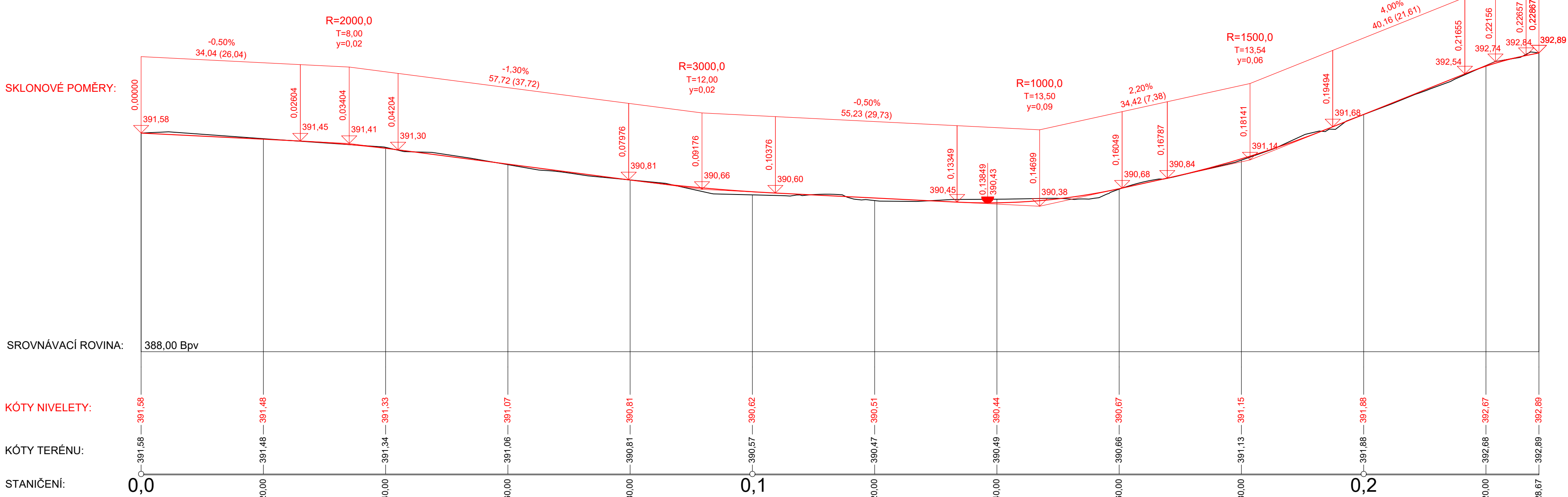
Podrobný podélný profil: TRASA2-5 M 1:500/50  
Rozsah: km 0,00000 - km 0,07966



Podrobný podélný profil: TRASA-3-6 M 1:500/50  
Rozsah: km 0,00000 - km 0,06910



Podrobný podélný profil: TRASA-5-7 M 1:500/50  
Rozsah: km 0,00000 - km 0,22867



Výškové řešení je navrženo na základě poskytnutých výšek od investora (technická mapa) nikoli z aktuálního zaměření. Je nezbytné před začátkem stavby celou lokalitu zaměřit a ověřit tento návrh.

|   |  |                          |  |
|---|--|--------------------------|--|
| Objednatel:   |  | Město Lanškroun          |  |
| Hlavní projektant:                                    |  | Hlavní inženýr projektu: |  |
| Sinpps s.r.o.   |  | Ing. Pavel Jeřábek       |  |
| Stavební inženýring, projektování a poradenské služby |  | Zodpovědný projektant:   |  |
| Inženýringová 1805/5, 147 00 Praha 4                  |  | Ing. Tomáš Fial          |  |
| Číslo: 05546332 IČ: 250754332                         |  | Kontroloval:             |  |
| Zapsána v OR Praha oddíl C, vložka 33665              |  | Ing. Pavel Jeřábek       |  |
| Výpracoval:   |  | Ing. Tomáš Fial          |  |
| Akce:   |  | Číslo zakázky:           |  |
| Lanškroun, ulice Na Větru - stavební úpravy           |  | 53-2023                  |  |
| Číslo/objekt:   |  | Datum:                   |  |
| D. Dokumentace objektů                                |  | 02/2024                  |  |
| Název přílohy:  |  | Stupeň:                  |  |
| Podélné profily                                       |  | PDPŠ                     |  |
| Měřítko: 1:500/50                                     |  | Číslo přílohy:           |  |
| Počet listů: 10                                       |  | D.3.                     |  |

TENTO NÁVRH JE DUŠEVNÍM VLASTNICTVÍM AUTORA A JE CHRÁNĚN VE SMYSLU "AUTORSKÉHO ZÁKONA" (Č.121/2000 Sb.)